# CARRER D'ALPUENTE

## DATOS BÁSICOS




**Id de ficha:** 163

**Referencias externas:** No consta

**Codigo de Ficha:** 110201-163

**Clasificación de Ficha:** Calles, Plazas y Caminos

**Denominación:** Carrer d'Alpuente

**Dirección:** Carrer d'Alpuente, 46183, l'Eliana (Valencia)

**Núcleo Urbano:** l'Eliana

**Naturaleza Jurídica:** Dominio Público - Uso Público

**Naturaleza Física:** Vías Urbanas

**Situación Patrimonial:** Propiedad

**Clasificación Urbanística:** Urbano

**Destino Funcional:** Circulación de vehiculos y/o personas

**Cuenta PGCP:** 212 Infraestructuras

## SITUACIÓN Y EMPLAZAMIENTO

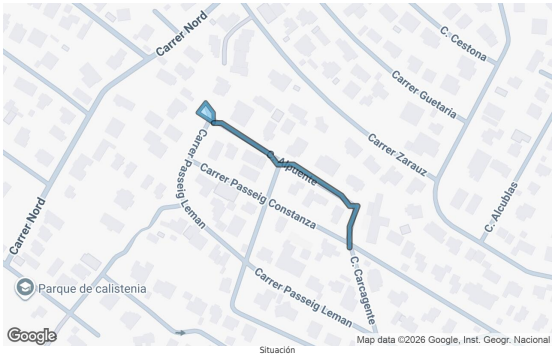

Situación



Emplazamiento sobre ortofoto PNOA del IGN

**Trazado de la ficha** · Superficie: 190,87 m² · Perímetro: 59,65 m · Longitud: 231,27 m

## DATOS FÍSICOS

**Longitud de la vía:** 290,90 m

**Anchura Máxima de la vía:** 23,00 m

**Anchura Media de la vía:** 9,50 m

**Anchura Mínima de la vía:** 9,50 m

**Límite de la vía. Extremo 1:** Carrer de Carcaixent

**Límite de la vía. Extremo 2:** Carrer Passeig Leman

**Estado de Conservación:** No consta

**Lindero N:** No consta

**Lindero S:** No consta

**Lindero E:** No consta

**Lindero O:** No consta

**Coordenadas:** 30N 713455.56 4382508.55

**Coordenadas Geográficas:** 39.5657295, -0.5151591

**Descripción:** No consta

## DATOS CATASTRALES

**Referencia Catastral:** No consta

**Valoración Catastral:** No consta

**Suelo Catastral:** No consta

**Construcción Catastral:** No consta

## IMÁGENES



Vista de la calle (Google Street View).