CARRER DE MELILLA

DATOS BÁSICOS



Id de ficha: 271

Referencias externas: No consta

Codigo de Ficha: 110201-271

Clasificación de Ficha: Calles, Plazas y Caminos

Denominación: Carrer de Melilla

Dirección: Carrer de Melilla, 46183, l'Eliana (Valencia)

Núcleo Urbano: l'Eliana

Naturaleza Jurídica: Dominio Público - Uso Público

Naturaleza Física: Vías Urbanas

Situación Patrimonial: Propiedad

Clasificación Urbanística: Urbano

Destino Funcional: Circulación de vehiculos y/o personas

Cuenta PGCP: 212 Infraestructuras

SITUACIÓN Y EMPLAZAMIENTO

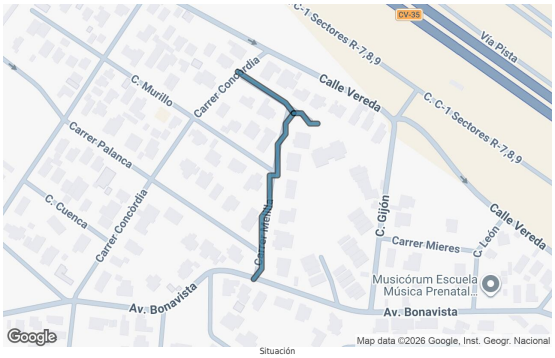

Situación



Emplazamiento sobre ortofoto PNOA del IGN

Trazado de la ficha · Longitud: 304,67 m

DATOS FÍSICOS

Longitud de la vía: 304,70 m

Anchura Máxima de la vía: 15,00 m

Anchura Media de la vía: 10,50 m

Anchura Mínima de la vía: 9,00 m

Límite de la vía. Extremo 1: Avinguda de Bonavista

Límite de la vía. Extremo 2: No consta

Estado de Conservación: No consta

Lindero N: No consta

Lindero S: No consta

Lindero E: No consta

Lindero O: No consta

Coordenadas: 30N 713402.92 4383041.32

Coordenadas Geográficas: 39.5705387, -0.5156000

Descripción: No consta

DATOS CATASTRALES

Referencia Catastral: No consta

Valoración Catastral: No consta

Suelo Catastral: No consta

Construcción Catastral: No consta

IMÁGENES



Vista de la calle (Google Street View).