# CARRER DE SANTA ÈLIA

## DATOS BÁSICOS




**Id de ficha:** 329

**Referencias externas:** No consta

**Codigo de Ficha:** 110201-329

**Clasificación de Ficha:** Calles, Plazas y Caminos

**Denominación:** Carrer de Santa Èlia

**Dirección:** Carrer de Santa Èlia, 46183, l'Eliana (Valencia)

**Núcleo Urbano:** l'Eliana

**Naturaleza Jurídica:** Dominio Público - Uso Público

**Naturaleza Física:** Vías Urbanas

**Situación Patrimonial:** Propiedad

**Clasificación Urbanística:** Urbano

**Destino Funcional:** Circulación de vehiculos y/o personas

**Cuenta PGCP:** 212 Infraestructuras

## SITUACIÓN Y EMPLAZAMIENTO

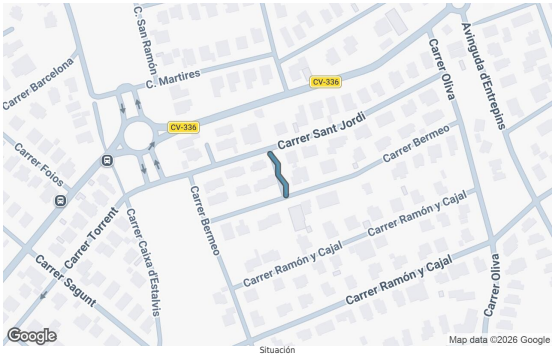

Situación



Emplazamiento sobre ortofoto PNOA del IGN

**Trazado de la ficha** · Longitud: 50,29 m

## DATOS FÍSICOS

**Longitud de la vía:** 50,30 m

**Anchura Máxima de la vía:** 8,00 m

**Anchura Media de la vía:** 8,00 m

**Anchura Mínima de la vía:** 7,50 m

**Límite de la vía. Extremo 1:** Carrer de Sant Jordi

**Límite de la vía. Extremo 2:** Carrer de Bermeo

**Estado de Conservación:** No consta

**Lindero N:** No consta

**Lindero S:** No consta

**Lindero E:** No consta

**Lindero O:** No consta

**Coordenadas:** 30N 713156.89 4381052.90

**Coordenadas Geográficas:** 39.5527000, -0.5191000

**Descripción:** No consta

## DATOS CATASTRALES

**Referencia Catastral:** No consta

**Valoración Catastral:** No consta

**Suelo Catastral:** No consta

**Construcción Catastral:** No consta

## IMÁGENES



Vista de la calle (Google Street View).