CARRER DEL MAS NOU

DATOS BÁSICOS



Id de ficha: 457

Referencias externas: No consta

Codigo de Ficha: 110201-457

Clasificación de Ficha: Calles, Plazas y Caminos

Denominación: Carrer del Mas Nou

Dirección: Carrer del Mas Nou, 46183, l'Eliana (Valencia)

Núcleo Urbano: l'Eliana

Naturaleza Jurídica: Dominio Público - Uso Público

Naturaleza Física: Vías Urbanas

Situación Patrimonial: Propiedad

Clasificación Urbanística: Urbano

Destino Funcional: Circulación de vehiculos y/o personas

Cuenta PGCP: 212 Infraestructuras

SITUACIÓN Y EMPLAZAMIENTO

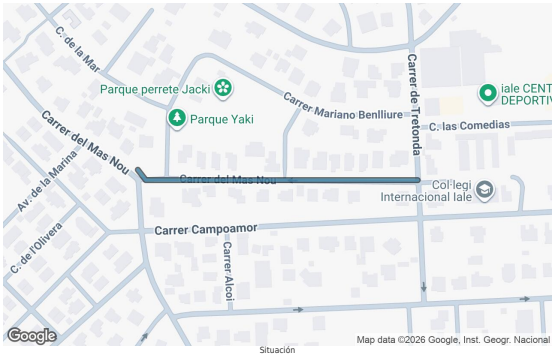

Situación

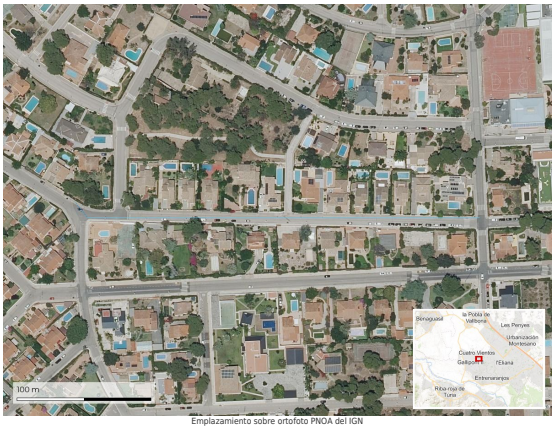

Emplazamiento sobre ortofoto PNOA del IGN

Trazado de la ficha · Longitud: 306,25 m

DATOS FÍSICOS

Longitud de la vía: 306,30 m

Anchura Máxima de la vía: No consta

Anchura Media de la vía: No consta

Anchura Mínima de la vía: No consta

Límite de la vía. Extremo 1: Carrer de Quatretonda

Límite de la vía. Extremo 2: Carrer de Càrcer

Estado de Conservación: No consta

Lindero N: No consta

Lindero S: No consta

Lindero E: No consta

Lindero O: No consta

Coordenadas: 30N 710627.47 4382416.50

Coordenadas Geográficas: 39.5656000, -0.5480817

Descripción: No consta

DATOS CATASTRALES

Referencia Catastral: No consta

Valoración Catastral: No consta

Suelo Catastral: No consta

Construcción Catastral: No consta

IMÁGENES



Vista de la calle (Google Street View).