CARRER DEL MOLÍ

DATOS BÁSICOS



Id de ficha: 462

Referencias externas: No consta

Codigo de Ficha: 110201-462

Clasificación de Ficha: Calles, Plazas y Caminos

Denominación: Carrer del Molí

Dirección: Carrer del Molí, 46183, l'Eliana (Valencia)

Núcleo Urbano: l'Eliana

Naturaleza Jurídica: Dominio Público - Uso Público

Naturaleza Física: Vías Urbanas

Situación Patrimonial: Propiedad

Clasificación Urbanística: Urbano

Destino Funcional: Circulación de vehiculos y/o personas

Cuenta PGCP: 212 Infraestructuras

SITUACIÓN Y EMPLAZAMIENTO

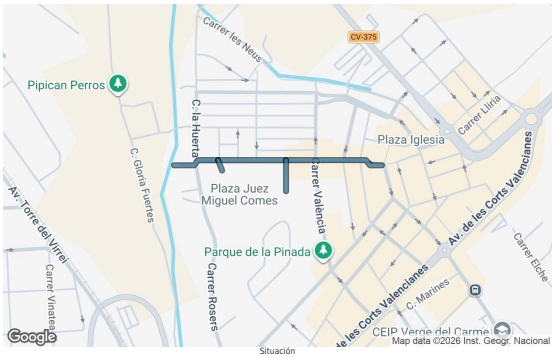

Situación



Emplazamiento sobre ortofoto PNOA del IGN

Trazado de la ficha · Longitud: 548,25 m

DATOS FÍSICOS

Longitud de la vía: 548,20 m

Anchura Máxima de la vía: 12,00 m

Anchura Media de la vía: 11,50 m

Anchura Mínima de la vía: 10,00 m

Límite de la vía. Extremo 1: Plaça del País Valencià

Límite de la vía. Extremo 2: No consta

Estado de Conservación: No consta

Lindero N: No consta

Lindero S: No consta

Lindero E: No consta

Lindero O: No consta

Coordenadas: 30N 712069.52 4382544.84

Coordenadas Geográficas: 39.5664000, -0.5312683

Descripción: No consta

DATOS CATASTRALES

Referencia Catastral: No consta

Valoración Catastral: No consta

Suelo Catastral: No consta

Construcción Catastral: No consta

IMÁGENES



Foto nº 21 de la Memoria justificativa de la exclusión del núcleo histórico (arquitecta municipal, febrero de 2020).



Foto nº 63 de la Memoria justificativa de la exclusión del núcleo histórico (arquitecta municipal, febrero de 2020).



Foto nº 65 de la Memoria justificativa de la exclusión del núcleo histórico (arquitecta municipal, febrero de 2020).



Foto nº 76 de la Memoria justificativa de la exclusión del núcleo histórico (arquitecta municipal, febrero de 2020).



Vista de la calle (Google Street View).