CARRER DELS CARMELITES CALÇATS

DATOS BÁSICOS



Id de ficha: 502

Referencias externas: No consta

Codigo de Ficha: 110201-502

Clasificación de Ficha: Calles, Plazas y Caminos

Denominación: Carrer dels Carmelites Calçats

Dirección: Carrer dels Carmelites Calçats, 46183, l'Eliana (Valencia)

Núcleo Urbano: l'Eliana

Naturaleza Jurídica: Dominio Público - Uso Público

Naturaleza Física: Vías Urbanas

Situación Patrimonial: Propiedad

Clasificación Urbanística: Urbano

Destino Funcional: Circulación de vehiculos y/o personas

Cuenta PGCP: 212 Infraestructuras

SITUACIÓN Y EMPLAZAMIENTO

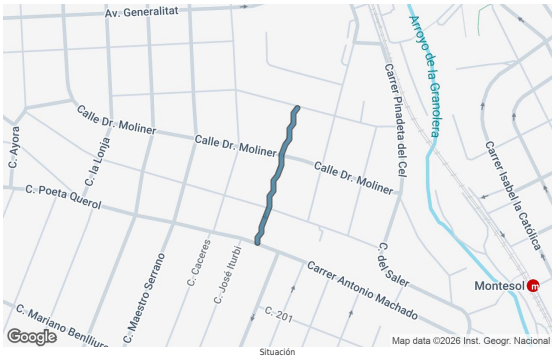

Situación



Emplazamiento sobre ortofoto PNOA del IGN

Trazado de la ficha · Longitud: 312,76 m

DATOS FÍSICOS

Longitud de la vía: 312,80 m

Anchura Máxima de la vía: 11,00 m

Anchura Media de la vía: 10,00 m

Anchura Mínima de la vía: 9,50 m

Límite de la vía. Extremo 1: Carrer de Terranova

Límite de la vía. Extremo 2: Carrer de Antonio Machado

Estado de Conservación: No consta

Lindero N: No consta

Lindero S: No consta

Lindero E: No consta

Lindero O: No consta

Coordenadas: 30N 711509.04 4381563.03

Coordenadas Geográficas: 39.5577000, -0.5381000

Descripción: No consta

DATOS CATASTRALES

Referencia Catastral: No consta

Valoración Catastral: No consta

Suelo Catastral: No consta

Construcción Catastral: No consta

IMÁGENES



Vista de la calle (Google Street View).