PLAZA DE ENTREPINS

DATOS BÁSICOS



Id de ficha: 513

Referencias externas: No consta

Codigo de Ficha: 110201-513

Clasificación de Ficha: Calles, Plazas y Caminos

Denominación: Plaza de Entrepins

Dirección: Plaza de Entrepins, 46183, l'Eliana (Valencia)

Núcleo Urbano: l'Eliana

Naturaleza Jurídica: Dominio Público - Uso Público

Naturaleza Física: Vías Urbanas

Situación Patrimonial: Propiedad

Clasificación Urbanística: Urbano

Destino Funcional: Circulación de vehiculos y/o personas

Cuenta PGCP: 212 Infraestructuras

SITUACIÓN Y EMPLAZAMIENTO

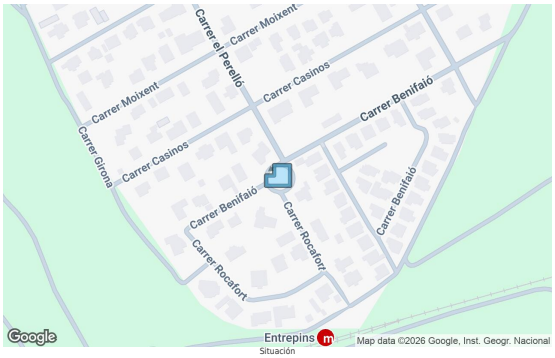



Emplazamiento sobre ortofoto PNOA del IGN

Trazado de la ficha · Superficie: 477,33 m² · Perímetro: 96,00 m

DATOS FÍSICOS

Longitud de la vía: 96,00 m

Anchura Máxima de la vía: No consta

Anchura Media de la vía: No consta

Anchura Mínima de la vía: No consta

Límite de la vía. Extremo 1: Carrer de Benifaió

Límite de la vía. Extremo 2: Carrer de Benifaió

Estado de Conservación: No consta

Lindero N: No consta

Lindero S: No consta

Lindero E: No consta

Lindero O: No consta

Coordenadas: 30N 713584.38 4380209.34

Coordenadas Geográficas: 39.5450000, -0.5144000

Descripción: No consta

DATOS CATASTRALES

Referencia Catastral: No consta

Valoración Catastral: No consta

Suelo Catastral: No consta

Construcción Catastral: No consta

IMÁGENES



Generada a partir de la cartografía catastral (INSPIRE) y la ortofoto PNOA del IGN; recuadro de situación sobre base IGN.