# CALLEJÓN DE DIPUTACIÓN 2

## DATOS BÁSICOS




**Id de ficha:** 85

**Referencias externas:** No consta

**Codigo de Ficha:** 110201-85

**Clasificación de Ficha:** Calles, Plazas y Caminos

**Denominación:** Callejón de Diputación 2

**Dirección:** Callejón de Diputación 2, 46183, l'Eliana (Valencia)

**Núcleo Urbano:** l'Eliana

**Naturaleza Jurídica:** Dominio Público - Uso Público

**Naturaleza Física:** Vías Urbanas

**Situación Patrimonial:** Propiedad

**Clasificación Urbanística:** Urbanizable

**Destino Funcional:** Circulación de vehiculos y/o personas

**Cuenta PGCP:** 212 Infraestructuras

## SITUACIÓN Y EMPLAZAMIENTO

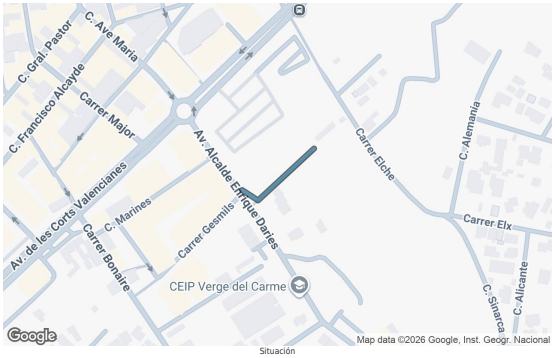

Situación



Emplazamiento sobre ortofoto PNOA del IGN

**Trazado de la ficha** · Longitud: 102,33 m

## DATOS FÍSICOS

**Longitud de la vía:** 102,30 m

**Anchura Máxima de la vía:** 4,50 m

**Anchura Media de la vía:** 4,00 m

**Anchura Mínima de la vía:** 3,50 m

**Límite de la vía. Extremo 1:** No consta

**Límite de la vía. Extremo 2:** Avinguda de l'Alcalde Enrique Daries

**Estado de Conservación:** No consta

**Lindero N:** No consta

**Lindero S:** No consta

**Lindero E:** No consta

**Lindero O:** No consta

**Coordenadas:** 30N 712414.59 4382286.33

**Coordenadas Geográficas:** 39.5639875, -0.5273375

**Descripción:** No consta

## DATOS CATASTRALES

**Referencia Catastral:** No consta

**Valoración Catastral:** No consta

**Suelo Catastral:** No consta

**Construcción Catastral:** No consta

## IMÁGENES




Generada a partir de la cartografía catastral (INSPIRE) y la ortofoto PNOA del IGN; recuadro de situación sobre base IGN.